

**UCHWAŁA NR II/7/25  
RADY GMINY STARY DZIERZGOŃ**

z dnia 25 marca 2025 r.

**w sprawie w sprawie przystąpienia do sporządzenia miejscowego planu zagospodarowania przestrzennego dla obrębów Adamowo, Królikowo i Porzecze oraz fragmentów obrębów Bucznik, Bądze, Folwark, Gisiel, Kielmy, Kornele, Lipiec, Matule, Milikowo, Myślice, Piaski, Pogorzele, Protajny, Pudłowiec, Skolwity, Stare Miasto, Stary Dzierzgoń w Gminie Stary Dzierzgoń**

Na podstawie art. 18 ust. 2 pkt 5 ustawy z dnia 8 marca 1990 r. o samorządzie gminnym (t.j. Dz. U. z 2024 r. poz. 1465, 1572, 1907 i 1940) art. 14 ust. 1 i 2 ustawy z dnia 27 marca 2003 r. o planowaniu i zagospodarowaniu przestrzennym (t.j. Dz. U. z 2024 r. poz. 1130, 1907 i 1940) oraz art. 7 ust. 1 pkt 2 i ust. 2 ustawy z dnia 20 maja 2016 r. o inwestycjach w zakresie elektrowni wiatrowych (t.j. Dz. U. z 2024 r. poz. 317) Rada Gminy Stary Dzierzgoń uchwala co następuje: Na podstawie art. 18 ust. 2 pkt 5 ustawy z dnia 8 marca 1990 r. o samorządzie gminnym (t.j. Dz. U. z 2024 r. poz. 1465, 1572, 1907 i 1940) art. 14 ust. 1 i 2 ustawy z dnia 27 marca 2003 r. o planowaniu i zagospodarowaniu przestrzennym (t.j. Dz. U. z 2024 r. poz. 1130, 1907 i 1940) oraz art. 7 ust. 1 pkt 2 i ust. 2 ustawy z dnia 20 maja 2016 r. o inwestycjach w zakresie elektrowni wiatrowych (t.j. Dz. U. z 2024 r. poz. 317) Rada Gminy Stary Dzierzgoń uchwala co następuje:

**§ 1.** Przystępuje się do sporządzenia miejscowego planu zagospodarowania przestrzennego dla obrębów Adamowo, Królikowo i Porzecze oraz fragmentów obrębów Bucznik, Bądze, Folwark, Gisiel, Kielmy, Kornele, Lipiec, Matule, Milikowo, Myślice, Piaski, Pogorzele, Protajny, Pudłowiec, Skolwity, Stare Miasto, Stary Dzierzgoń w Gminie Stary Dzierzgoń.

**§ 2.** Granice obszaru objętego projektem planu, o którym mowa w § 1 uchwały określono na mapie stanowiącej załącznik do niniejszej uchwały.

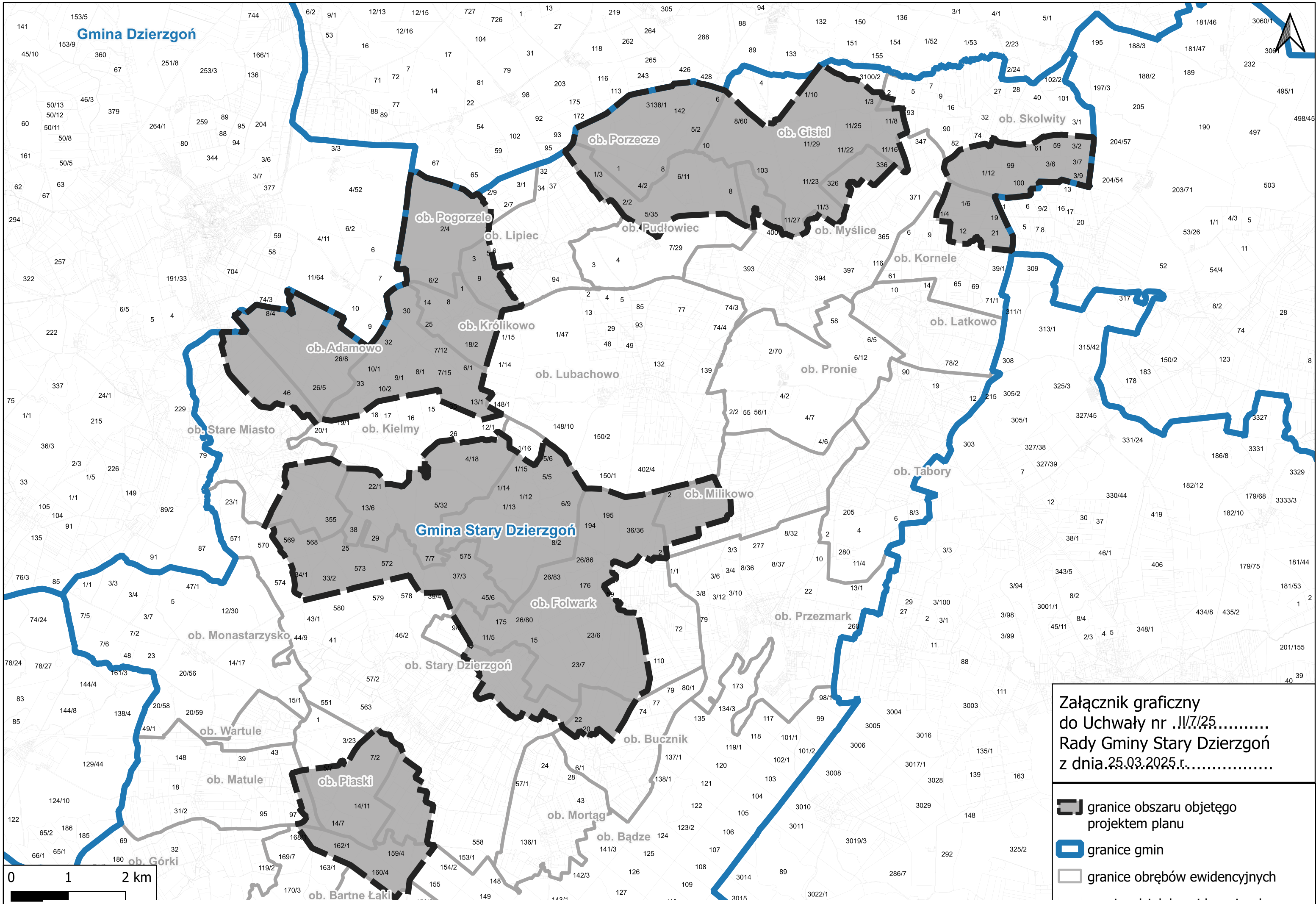
**§ 3.** Dopuszcza się możliwość etapowania przy sporządzaniu i uchwalaniu planu.

**§ 4.** Wykonanie uchwały powierza się Wójtowi Gminy Stary Dzierzgoń.




**§ 5.** Uchwała wchodzi w życie z dniem podjęcia.

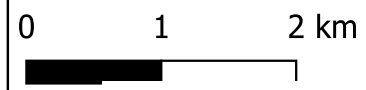
Przewodniczący Rady Gminy

**Ireneusz Ćwikliński**



Załącznik graficzny  
do Uchwały nr .II/7/25.....  
Rady Gminy Stary Dzierzgoń  
z dnia.25.03.2025.r.....

-  granice obszaru objętego projektem planu
-  granice gmin
-  granice obrębów ewidencyjnych



## Uzasadnienie

Przystępuje się do sporządzenia miejscowego planu zagospodarowania przestrzennego dla obrębów Adamowo, Królikowo i Porzecze oraz fragmentów obrębów Bucznik, Bądze, Folwark, Gisiel, Kielmy, Kornele, Lipiec, Matule, Milikowo, Myślice, Piaski, Pogorzele, Protajny, Pudłowiec, Skolwity, Stare Miasto, Stary Dzierzgoń, w gminie Stary Dzierzgoń, w celu dopuszczenia lokalizacji instalacji odnawialnych źródeł energii, w tym elektrowni wiatrowych, wraz z infrastrukturą towarzyszącą. Celem procedury planistycznej będzie również ustalenie przeznaczenia dla poszczególnych terenów zlokalizowanych w granicach planu oraz ustalenie dopuszczalnych poziomów ochrony akustycznej dla terenów zabudowy podlegających takiej ochronie. Powierzchnia opracowania wynosi około 5560ha. O rozpoczęcie procedury planistycznej wnioskował prywatny inwestor.

Na obszarze objętym projektem planu obowiązują aktualnie 2 miejscowe plany zagospodarowania przestrzennego tj.: miejscowy plan zagospodarowania przestrzennego terenu działki nr 5/1 w obrębie Porzecze uchwalony uchwałą nr II/9/03 Rady Gminy Stary Dzierzgoń z dnia 28 marca 2003 r. oraz miejscowy plan zagospodarowania przestrzennego dla terenów obejmujących część obrębów geodezyjnych Pudłowiec, Lipiec, Pogorzele w Gminie Stary Dzierzgoń uchwalony uchwałą nr II/21/15 Rady Gminy Stary Dzierzgoń z dnia 29 czerwca 2015 r. Zgodnie z ustaleniami tych planów dominującym przeznaczeniem na przedmiotowym obszarze są tereny gruntów rolnych i oraz teren działalności gospodarczej.

Podstawę prawną dla lokalizacji elektrowni wiatrowych stanowi, poza ustawą o planowaniu i zagospodarowaniu przestrzennym, ustawa z dnia 20 maja 2016 r. o inwestycjach w zakresie elektrowni wiatrowych (t.j. Dz. U. z 2024 r. poz. 317). Zgodnie z obowiązującymi aktualnie przepisami, w przypadku lokalizowania, budowy lub przebudowy elektrowni wiatrowej odległość tej elektrowni od budynku mieszkalnego albo budynku o funkcji mieszanej nie może być mniejsza niż 700 metrów. Jest to minimalna odległość jaką może przyjąć rada gminy w uchwalanym planie miejscowym. Zgodnie z ww. ustawą plan miejscowy, na podstawie którego ma być lokalizowana elektrownia wiatrowa, sporządza się co najmniej dla obszaru położonego w granicach gminy, w której jest lokalizowana elektrownia wiatrowa, znajdującego się w odległości nie mniejszej niż 700 m od tej elektrowni wiatrowej.

Ponadto w uzasadnieniu dołączanym do projektu uchwały w sprawie przystąpienia do sporządzania planu miejscowego przewidującego lokalizację elektrowni wiatrowej zamieszcza się w szczególności maksymalną całkowitą wysokość elektrowni wiatrowej, maksymalną średnicę wirnika wraz z łopatami oraz maksymalną liczbę elektrowni wiatrowych, które zostaną określone w tym planie.

Obszar objęty projektem planu wyznaczony został z uwzględnieniem obowiązujących przepisów. W sporządzanym planie miejscowym, zgodnie z deklaracją inwestora, który wnioskował o sporządzenie niniejszego planu, nie zostaną przekroczone następujące parametry:

- maksymalna całkowita wysokość elektrowni wiatrowych: 280 metrów,
- maksymalna średnica wirnika wraz z łopatami: 200 metrów,
- maksymalna liczba elektrowni wiatrowych: 34 sztuk.

Zgodnie z obowiązującym studium uwarunkowań i kierunków zagospodarowania przestrzennego gminy Stary Dzierzgoń tylko część obszaru objętego niniejszą uchwałą zlokalizowana jest w obszarze rozmieszczenia odnawialnych źródeł energii o mocy zainstalowanej przekraczającej 100 kW. Niemniej jednak w ustawie z dnia 7 lipca 2023 r. o zmianie ustawy o planowaniu i zagospodarowaniu przestrzennym oraz niektórych innych ustaw (Dz. U. poz. 1688) w art. 67 ust 3. pkt 2. lit a. ustawodawca wyłączył obowiązek stwierdzenia przez Radę Gminy braku naruszeń zapisów studium przez miejscowy plan zagospodarowania przestrzennego w zakresie lokalizacji urządzeń wytwarzających energię z odnawialnych źródeł energii. W związku z tym, nie ma przeciwwskazań do podjęcia niniejszej uchwały.

Wzrost udziału odnawialnych źródeł energii w produkcji energii wynika zarówno z polityki energetycznej Polski jak również z polityki Unii Europejskiej. Odnawialne źródła energii pozwalają znacząco zmniejszyć emisyjność sektora energetycznego, co istotnie wpływa na oddziaływanie na środowisko. Działania planistyczne zmierzające do powstawania nowych instalacji odnawialnych źródeł energii wpisują się w osiągnięcie zakładanych celów w zakresie neutralności klimatycznej zarówno na szczeblu krajowym jak i europejskim, dlatego należy uznać je za działania pożądane.

Zatwierdzenie miejscowego planu zagospodarowania przestrzennego nastąpi odrębną uchwałą, po opracowaniu projektu planu, uzyskaniu niezbędnych opinii i uzgodnień oraz przeprowadzeniu czynności proceduralnych, określonych w art. 17 ustawy z dnia 27 marca 2003 r. o planowaniu i zagospodarowaniu przestrzennym, a także ustawie z dnia 20 maja 2016 r. o inwestycjach w zakresie elektrowni wiatrowych.